







МСК-34, зона 1  
Масштаб 1:1 000

**Условные обозначения:**

-  H3 - Характерная точка границы земельного участка, сведения о которой отсутствуют в ЕГРН, местоположение которой определено при кадастровых работах (новая характерная точка)
-  - часть границы, местоположение которой определено при выполнении кадастровых работ
-  - Границы ЗОУИТ
-  :ЗУ1 - Обозначение земельного участка
-  :199 - Кадастровые номера земельных участков по сведениям ЕГРН
-  - Граница кадастрового квартала